




















**Legende:**

-  Kirche
-  Wassermühle
-  Segelflugplatz
-  Naturdenkmal
-  Aussichtspunkt
-  Ruine
-  Campingplatz
-  Gasthaus
-  Parkplatz
-  Schule
-  Kindergarten
-  Feuerwehrhaus
-  Sportplatz
-  Kläranlage
-  Bushaltestelle
-  Wanderweg
-  Rundwanderweg
-  Radwanderweg
-  Standort

0 500 1000 1500 2000 m



Revilak Kartografien  
Bender Verlagsgesellschaft mbH  
Obere Hauptstraße 5  
85386 Eching  
Tel. 089 / 31 90 10 - 60  
Fax. 089 / 31 90 10 - 88